

































# Lihula

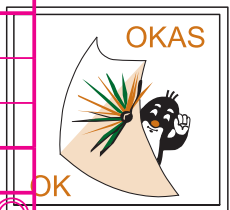
KOOLIKAART

M1:5000 h 2m

## TINGMÄRGID

-  Hästi joostav mets
-  Avatud ala, hooldatud, niidetud
-  Avatud ala üksikute puudega
-  Poollage ala, kõrgem hein
-  Poollage ala üksikute puudega
-  Aeglaselt joostav mets
-  Raskelt joostav mets
-  Väga raskesti joostav mets
-  Õueala (läbimine keelatud!)
-  Kattega ala, parkimisplats
-  Lage liivane ala
-  Soine, niiske ala
-  Väga märg soo
-  Ohtlik, läbimatu soo
-  Kõlvikupiir
-  Haritud maa

	R1	5,1 km		
				
1	37			
2	34			
3	30			
4	36			
5	38			
6	31			
7	25			
8	40			
9	24			
10	32			
11	33			
12	36			
13	27			
14	35			
15	26			
16	28			
		200 m		



20100XX EESTI ORIENTEERUMISLIIT  
OK OKAS  
VÄLITÖÖD: Peep Aedviir 1:2000 sügis 2010  
JONIS: Peep Aedviir  
ALUSMATERJAL: ortofoto, topokaardid

