





























# Lihula

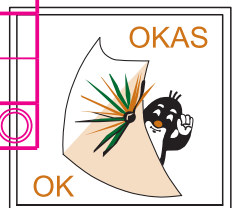
KOOLIKAART

M1:5000 h 2m

## TINGMÄRGID

-  Hästi joostav mets
-  Avatud ala, hooldatud, niidetud
-  Avatud ala üksikute puudega
-  Poollage ala, kõrgem hein
-  Poollage ala üksikute puudega
-  Aeglaselt joostav mets
-  Raskelt joostav mets
-  Väga raskesti joostav mets
-  Õueala (läbimine keelatud!)
-  Kattega ala, parkimisplats
-  Lage liivane ala
-  Soine, niiske ala
-  Väga märg soo
-  Ohtlik, läbimatu soo
-  Kõlvikupiir
-  Haritud maa

	R2	3,0 km		
				
1	34			
2	36			
3	31			
4	32			
5	40			
6	33			
7	24			
8	25			
9	38			
10	30			
11	37			
12	35			
13	26			
14	27			
		100 m		



20100XX EESTI ORIENTEERUMISLIIT  
OK OKAS  
VÄLITÖÖD: Peep Aedviir 1:2000 sügis 2010  
JÕONIS: Peep Aedviir  
ALUSMATERJAL: ortofoto, topokaardid

