


















# Lihula

KOOLIKAART

M1:5000 h 2m

## TINGMÄRGID

-  Hästi joostav mets
-  Avatud ala, hooldatud, niidetud
-  Avatud ala üksikute puudega
-  Poollage ala, kõrgem hein
-  Poollage ala üksikute puudega
-  Aeglaselt joostav mets
-  Raskelt joostav mets
-  Väga raskesti joostav mets
-  Õueala (läbimine keelatud!)
-  Kattega ala, parkimisplats
-  Lage liivane ala
-  Soine, niiske ala
-  Väga märg soo
-  Ohtlik, läbimatu soo
-  Kõlvikupiir
-  Haritud maa

	R3	1,7 km	
			
1	38		
2	25		
3	31		
4	36		
5	34		
6	27		
7	26		
	90 m		

20100XX | EESTI ORIENTEERUMISLIIT  
OK OKAS  
VÄLITÖÖD: Peep Aedviir 1:2000 sügis 2010  
JONIS: Peep Aedviir  
ALUSMATERJAL: ortofoto, topokaardid

